



**КОМИТЕТ ИМУЩЕСТВЕННЫХ ОТНОШЕНИЙ
АДМИНИСТРАЦИИ ПЕРМСКОГО МУНИЦИПАЛЬНОГО РАЙОНА**

РЕШЕНИЕ 328
о размещении объектов № _____

Пермский край
Пермский район

18.05.2020

Комитет имущественных отношений администрации Пермского муниципального района разрешает Открытому акционерному обществу «Межрегиональная распределительная сетевая компания Урала» (ИНН 6671163413, ОГРН 1056604000970, юридический адрес: 620026, Свердловская обл., г. Екатеринбург, ул. Мамина-Сибиряка, д. 140)

размещение объекта «Строительство КТП 10/0,4 кВ, ВЛ 10 кВ с установкой ПРВТ и ИКЗ, ВЛ 0,4 кВ. Реконструкция ВЛ 0,4 кВ №1 для электроснабжения объекта ЛПХ по адресу: Пермский край, Пермский район, Заболотское с/п, в 0,007 км от д. Демино (4500052799)»

на землях государственная собственность на которые не разграничена

на срок бессрочно.

Местоположение: Пермский край, Пермский район, Заболотское с/п, (59:32:3250001:20127).

Приложение: схема предполагаемых к использованию земель или части земельного участка.

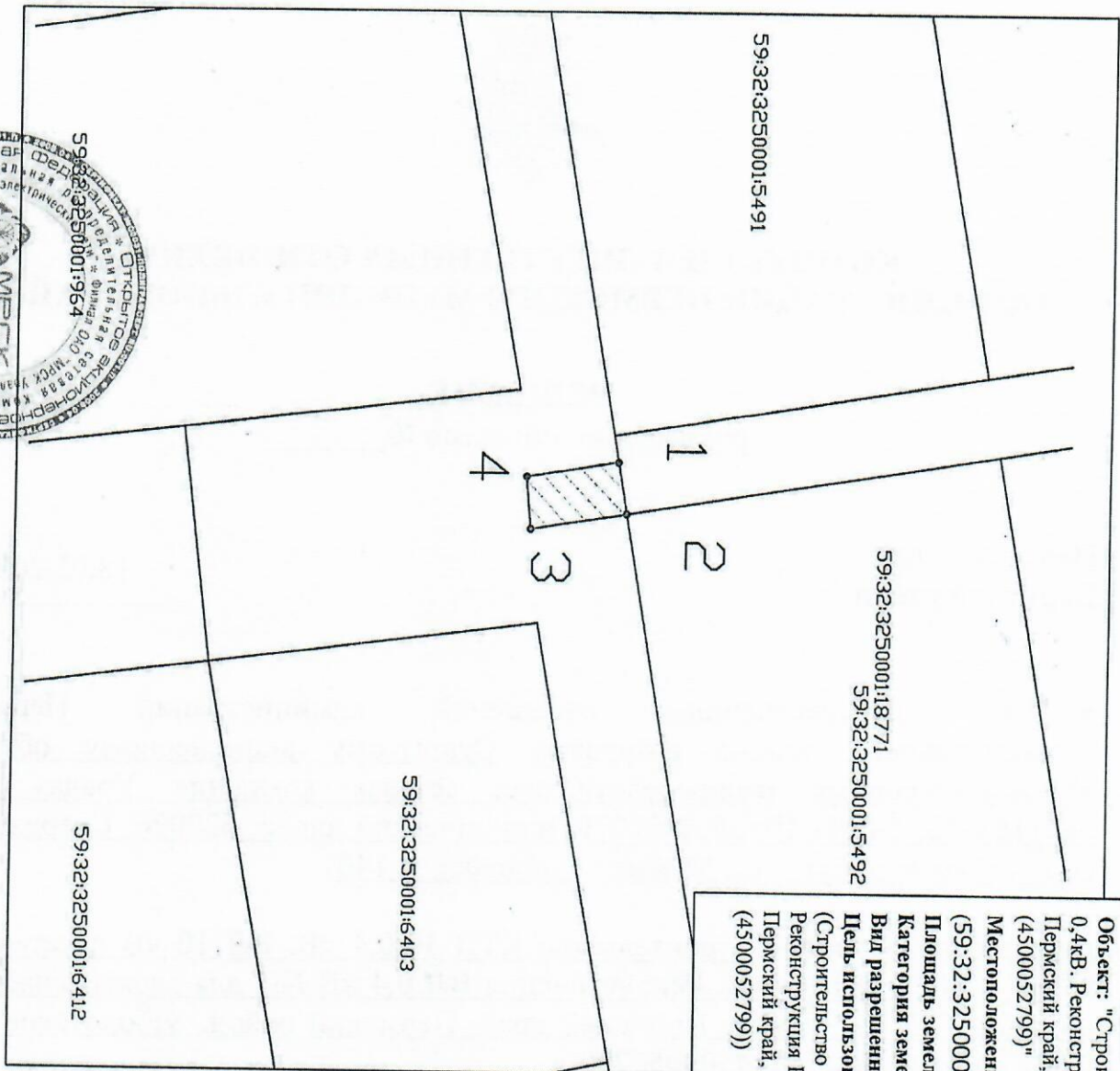
Председатель комитета имущественных
отношений администрации Пермского
муниципального района



Г.В. Мюресов

(подпись, печать)

Схема предполагаемых к использованию земель или части земельного участка



Объект: "Строительство КТП 10/0,4 кВ, ВЛ 10 кВ с установкой ПРВТ и ИКЗ, ВЛ-0,4кВ. Реконструкция ВЛ 0,4 кВ №1 для электроснабжения объекта ЛПХ по адресу: Пермский край, Пермский район, Заболотское с/п, в 0,007 км от д. Демино (4500052799)"

Местоположение: Пермский край, м-р-н Пермский, с.п. Заболотское (59:32:3250001:20127)



Площадь земель или части земельного участка, кв.м.: 30

Категория земель: Земли сельскохозяйственного назначения

Вид разрешенного использования земельного участка:

Цель использования: под объекты инженерного оборудования Электроснабжения (Строительство КТП 10/0,4 кВ, ВЛ 10 кВ с установкой ПРВТ и ИКЗ, ВЛ-0,4кВ. Реконструкция ВЛ 0,4 кВ №1 для электроснабжения объекта ЛПХ по адресу: Пермский край, Пермский район, Заболотское с/п, в 0,007 км от д. Демино (4500052799))


Условные обозначения:

-  предполагаемые к использованию земли
-  граница земельного участка, сведения о котором внесены в ГКН
- 1 характерные точки границы испрашиваемого земельного участка

Координаты характерных точек	
№ X	Y
1	508958,61 2204294,89
2	508959,31 2204298,83
3	508951,67 2204300,05
4	508951,30 2204296,05
1	508958,61 2204294,89

Описание границ смежных землепользователей:

- 3-4 неразграниченный зем.участок
- 2-3, 4-1 зем.уч. с кад.номером 59:32:3250001:20127
- 1-2 зем.уч. с кад.номером 59:32:3250001:5505



Заявитель: /Кученкова Е.Р.